

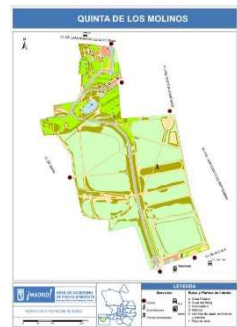
Salida: Parque Quinta de Los Molinos

El próximo 15 de febrero realizaremos una salida fotográfica al parque de La Quinta de Los Molinos, jardín público situado en el barrio de Salvador en el distrito de San Blas-Canillejas, Madrid.



Los orígenes de La Quinta de los Molinos se remontan a los años veinte del siglo pasado. El conde de Torre Arias cedió parte de la finca al arquitecto César Cort Botí, como pago por levantar un palacete en Madrid. Cort fue ampliando la propiedad tras diversas compras realizadas a lo largo de su vida. En 1982, los herederos del arquitecto alicantino, llegan a un acuerdo con el ayuntamiento y pasa a ser patrimonio del Ayuntamiento de Madrid iniciándose años más tarde su restauración.

La Quinta tiene dos partes claramente diferenciadas: la zona norte, de estilo paisajista-romántico, con gran cantidad de especies botánicas y la parte sur, de carácter agrícola, donde destacan sus 1.500 almendros, su floración bien merece una visita entre febrero y marzo. Además, el parque también consta de un estanque y de varios edificios como la Casa-Palacio que fue residencia del arquitecto y la Casa del Reloj cerca de la cual podemos observar una columna con un capitel de origen jónico y, los molinos, utilizados para abastecer de agua y que dan nombre al parque.

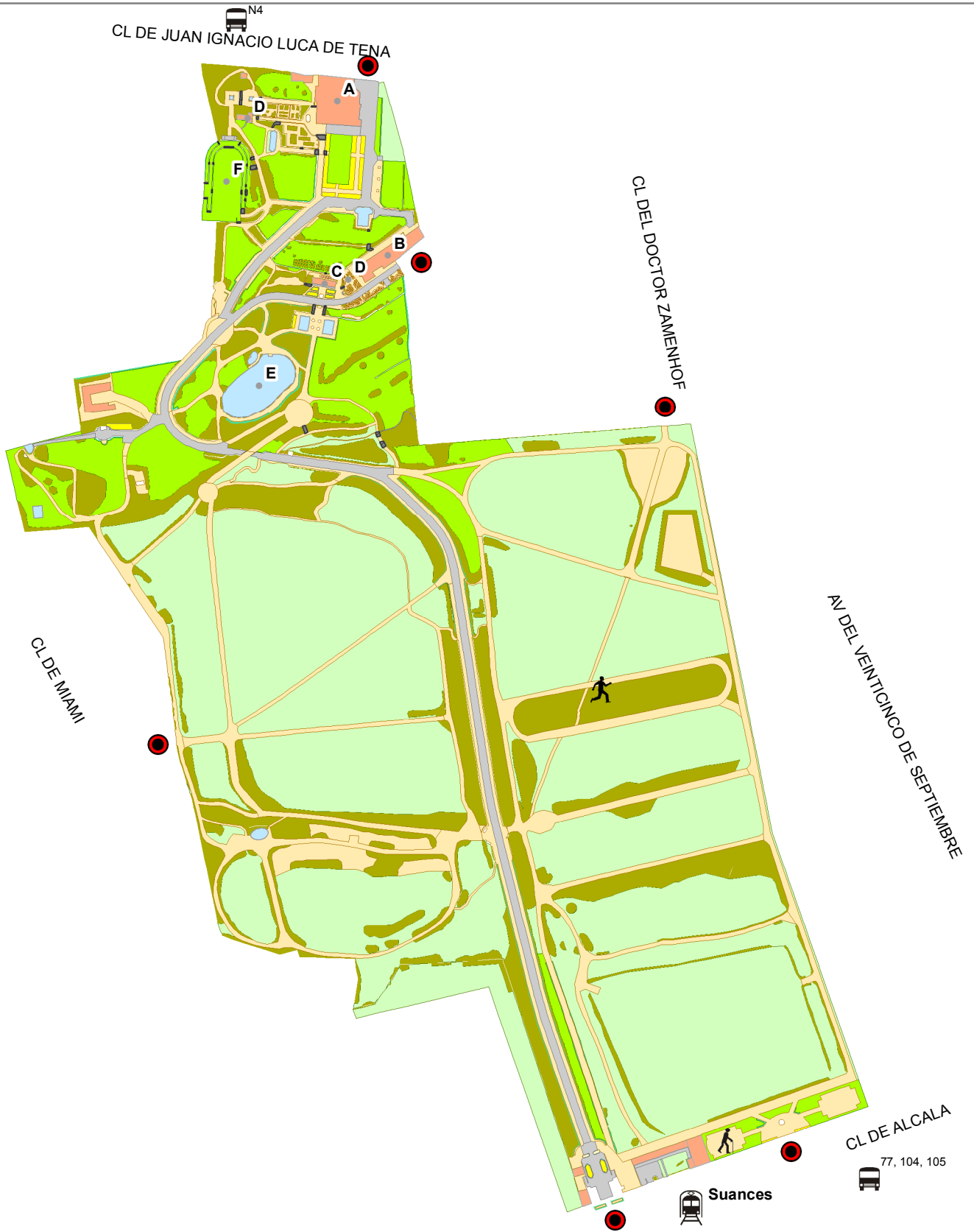


El Parque Quinta de los Molinos está catalogado como Parque Histórico por el Plan General de Ordenación Urbana de Madrid de 1997.

No solo te animamos a que vengas con nosotros a disfrutar de floración de los almendros, también te proponemos que des rienda suelta a tu creatividad y vayas un poco más allá a la hora de sacar tus fotos, toma imágenes de cruces de caminos, busca cosas que compartan un mismo color, tírate al suelo si hace falta para ver el cielo a través de las ramas, aprovecha los reflejos en el estanque, busca la sombra de los almendros y compárala con la de otros árboles, acércate a fotografiar detalles de las flores y por supuesto, no puede faltar un buen retrato, si tienes reflectores ámate a utilizarlos.

Nos vemos en La Quinta de Los Molinos, donde ciudad y naturaleza están perfectamente integradas.

QUINTA DE LOS MOLINOS

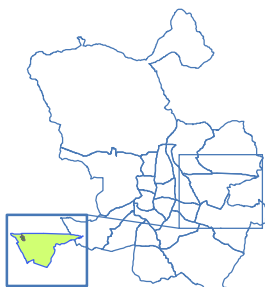


iMADRID!

ÁREA DE GOBIERNO DE MEDIO AMBIENTE
Dirección General de Patrimonio Verde

SERVICIOS Y RUTAS DE INTERÉS

0 50 100 200 Metros



LEYENDA

Servicios

- Acceso
- Zona Mayores
- Circuito biosaludable
- Bus
- Metro

Rutas y Puntos de Interés

- A: Casa Palacio
- B: Casa del Reloj
- C: Invernadero
- D: Molinos
- E: Láminas de agua, estanques y fuentes
- F: Pista de tenis